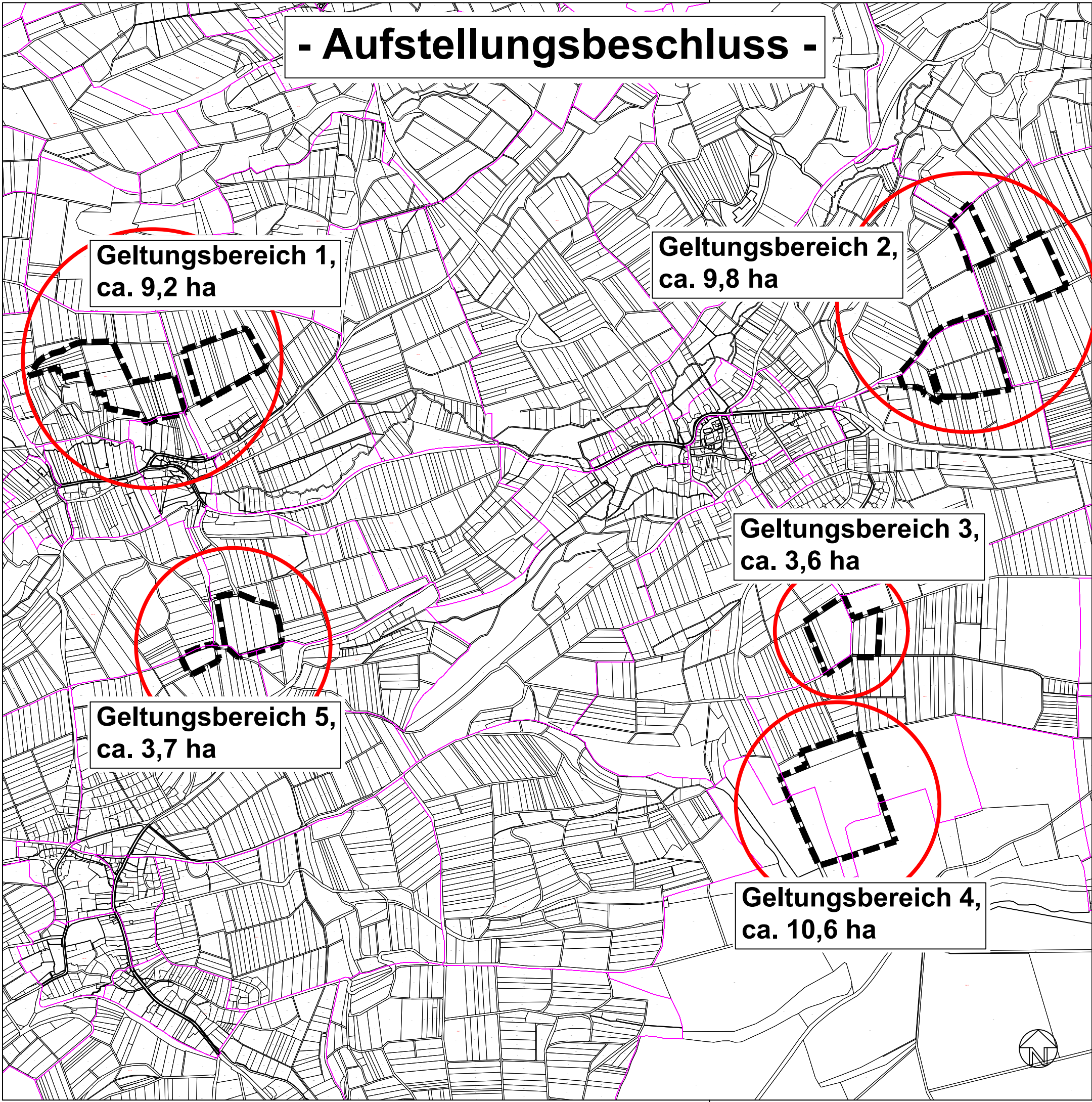


# - Aufstellungsbeschluss -



**Geltungsbereich 1,  
ca. 9,2 ha**

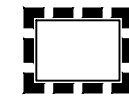
**Geltungsbereich 2,  
ca. 9,8 ha**

**Geltungsbereich 3,  
ca. 3,6 ha**

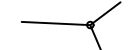
**Geltungsbereich 5,  
ca. 3,7 ha**

**Geltungsbereich 4,  
ca. 10,6 ha**

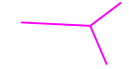
## LEGENDE



Räumliche Grenzen des Bebauungsplanes  
(§ 9 Abs. 7 BauGB)



Flurstücksgrenze



Flurgrenze

**Gemeinde:** Meißner  
**Gemarkung:** Vockerode  
Flur: 6  
Flurstück: 27, 28/1, 30, 32, 33, 35, 36, 37, 38, 39, Teil aus 97, 98 und 101, 122/34, 123/34, 124/34, 127/78, 129/78, 130/78, 131/78, 132/78

Flur: 7  
Flurstück: 12, 13, 14, 16, 17, 18, 19, 215/15, 216/15

Flur: 12  
Flurstück: 54, 55, 56, 75/52, 77/52

**Gemarkung:** Germerode  
Flur: 4  
Flurstück: 14

**Gemarkung:** Alberode  
Flur: 4  
Flurstück: 44/4, 48/5

**Gemarkung:** Abterode  
Flur: 8  
Flurstück: 17, 18, 19/1, 20, 22/1, 24/1, 25, 26, 27, 28, 29, 32, 33, 34, 35, 36, 37, 38, 39, 40, Teil aus 166 und 167


Flur: 9  
Flurstück: 42, 43, 44, 85/9, 85/10, 85/13, Teil aus 125/1

Flur: 10  
Flurstück: 197, 198, 199

**Gemarkung:** Wellingerode  
Flur: 5  
Flurstück: 1/1, 20/1

Gesamtgröße: ca. 36,9 ha

## Gemeinde Meißner



Vorhabenbezogener Bebauungsplan  
"Sondergebiet Photovoltaik  
mit Speicher Meißner"  
in den Gemarkungen Abterode, Vockerode,  
Germerode, Alberode und Wellingerode  
**- Grenze der Geltungsbereiche -**